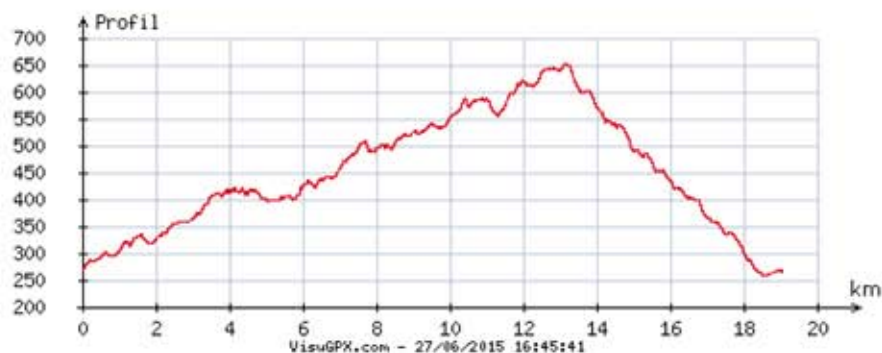


Chapelle St Christophe VTT EN VALLÉE DE LA DRÔME

Derrière l'office de tourisme, suivre le balisage des circuits 1 à 5 sur le chemin de Trélaville, puis prendre à droite la direction de Véronne. A 1,5 km en haut de la côte, prendre à gauche la piste forestière de Roury. Traverser le pont et remonter la piste jusqu'au croisement, prendre à droite la piste qui monte puis redescend au ruisseau des Lausières. Prendre le sentier à gauche le long du ruisseau et remonter sur la piste forestière de «Baubruchin».

Suivre la piste forestière à droite en direction de la chapelle sur 7,5 km. Avant celle-ci, prendre, à gauche, la piste où l'on retrouve les circuits 3,4 et GR9 en direction du serre des 3 Bornes et du Col de Pourcheton. Au col, poursuivre avec le GR9 sur la gauche : belle descente très technique, attention aux passages creusés par l'eau. On quitte ensuite le GR9 pour rentrer par un chemin jusqu'au col des Beaux puis Saillans.



Pensez à ramener avec vous vos déchets (y compris les mégots).
Respecter et bien suivre les sentiers balisés.









Réalisation et droits réservés : Offices de Tourisme de la Vallée de la Drôme - Impression sur papier PEFC : Impromerie Cayote/Phu print

VTT EN VALLÉE DE LA DRÔME

Pays de Saillans N°2

La chapelle St Christophe

	Office de Tourisme - Saillans
	19 km
	2h45
	510 m
	Difficile



www.valleedeladrome-tourisme.com

VTT EN VALLÉE DE LA DRÔME

Pays de Saillans

Accessible en VTTAE



La chapelle St Christophe

Point de départ : Derrière l'Office de Tourisme de Saillans

Ravitaillement en eau : Non

Balisage : VTT n°2

