

## Le tour de Chabrier A PIED EN VALLÉE DE LA DRÔME

DEPART : Parking devant l'office de tourisme.

Monter derrière l'OT, tout en haut suivre la rue à gauche. Après 5 min au croisement, prendre à droite le sentier s'élevant le long du cimetière.

Après env. 10 mn continuer à monter en sous bois en travers de la pente (traverser plusieurs ravins).

Au bout d'une petite heure, déboucher sur un bon chemin à suivre à droite. Au col, prendre à droite le chemin barré d'une chaîne.


Plus loin, laisser l'accès à maison avec piscine à gauche, passer devant une réserve à incendie.

100 m plus loin on quitte la piste forestière (attention privé. Nouvel itinéraire) pour un sentier sur la droite qui monte vers les crêtes.


Passer la crête et entamer la descente du coteau, nombreux lacets.

En bas, à la maison prendre à droite. Suivre la route jusqu'au cimetière, puis à gauche vers parking.

Réalisation et droits réservés : Offices de Tourisme de la Vallée de la Drôme - Impression sur papier PEFC : Imprimerie Cayoli/Phil'print








Carte IGN N° 31370T  
© IGN PARIS



# A PIED EN VALLÉE DE LA DRÔME

## Pays de Saillans

### Le tour de Chabrier

	Parking Office de Tourisme - Saillans
	10.9 km
	3h30
	+ 490 m
	Moyen

[www.valleedeladrome-tourisme.com](http://www.valleedeladrome-tourisme.com)



A PIED EN VALLÉE DE LA DRÔME  
Pays de Saillans



## Le tour du Chabrier

Point de départ : Parking Office de Tourisme - Saillans  
Ravitaillement en eau : Non  
Balisage : Poteaux directionnels et peinture jaune

