

Gigors et Lozeron

D'origine romaine, au XIII^{ème} siècle, le village appartient aux comtes du Valentinois. La révocation de l'Edit de Nantes (1685) va pousser les protestants à se cacher à l'extérieur du faubourg, près du village de Lozeron.



Charte du Randonneur

- Respecter les tracés de randonnées
- Respecter la faune et la flore
- Ne pas faire de feu dans la nature
- Tenir les chiens en laisse
- Ne pas consommer l'eau des ruisseaux
- Se renseigner sur la période de chasse
- S'informer des règles d'accès aux réserves naturelles

www.valleedeladrome-tourisme.com



IPNS - Ne pas jeter sur la voie publique



MONTAGNE DE LOZERON

Gigors et Lozeron

Vallée Sportive - Randonnées pédestres

Fiche Technique



12 km



3h30



N° 116



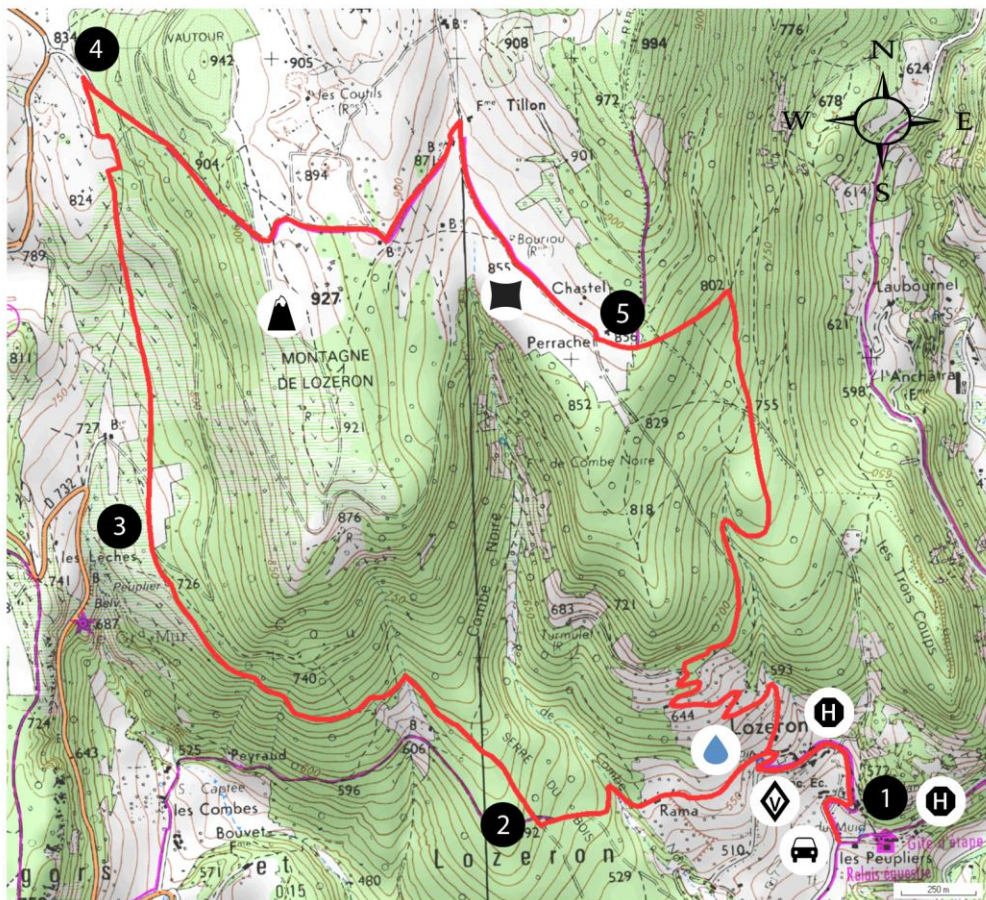
+ 450 m

Départ : Village de Lozeron (stationnement délicat).

Descriptif du circuit : Partez à la découverte du plateau de Lozeron au travers des sentiers escarpés sillonnant les bois.

www.valleedeladrome-tourisme.com






IPNS - Ne pas jeter sur la voie publique



Descriptif de la randonnée

- 1 **Départ (0 km) :** Emprunter la route serpentant dans le hameau sur 1 km et rejoindre le haut du village puis continuer sur la piste en face entre les habitations. Rejoindre la maison et la contourner par la droite jusqu'à la bifurcation. Monter à droite jusqu'au panneau « Serre du Bois ».
- 2 **Serre du Bois (2 km) :** Continuer tout droit sur 350 m jusqu'à la bifurcation. Prendre le sentier légèrement à gauche. Ne jamais quitter le sentier principal pour s'enfoncer dans le sous-bois. Continuer tout droit sur la piste pour rejoindre le champ.
- 3 **Champ (3,8 km) :** Longer le champ par la gauche et plus loin, laisser la piste descendre à gauche et emprunter le sentier en face jusqu'au poteau « Vautour ».
- 4 **«Vautour» (5 km) :** Emprunter la piste forestière à droite durant 2,5 km jusqu'à la ruine. Continuer jusqu'au poteau « Perrache ».
- 5 **Perrache (8,3 km) :** Descendre en face sur le sentier escarpé. En passant devant le poteau « la Côte » prendre à droite et continuer jusqu'à Lozeron. Rentrer par la route en direction du point de départ.

Légende

	Départ		Hébergements
	Village perché		Réservoirs d'eau
	Ruine		Sommet

