

Suze (seg: hauteur en gaulois)

Origine gallo-romaine. Au XII^{ème} siècle, l'ancien château appartenait aux évêques de Die (Vieux Suze). Pendant la guerre dite épiscopale, les comtes du valentinois bâtissent un 2^{ème} château au pied du 1^{er} village. En 1288, ces derniers unifient les 2 villages en achetant le fief se Suze la Vieille.



PEYLONG

SUZE

Vallée Sportive - Randonnées pédestres


Fiche Technique



 6 km

 1h45

 N° 132

 + 140 m

Départ : Parking à l'entrée du hameau de «Jaux»

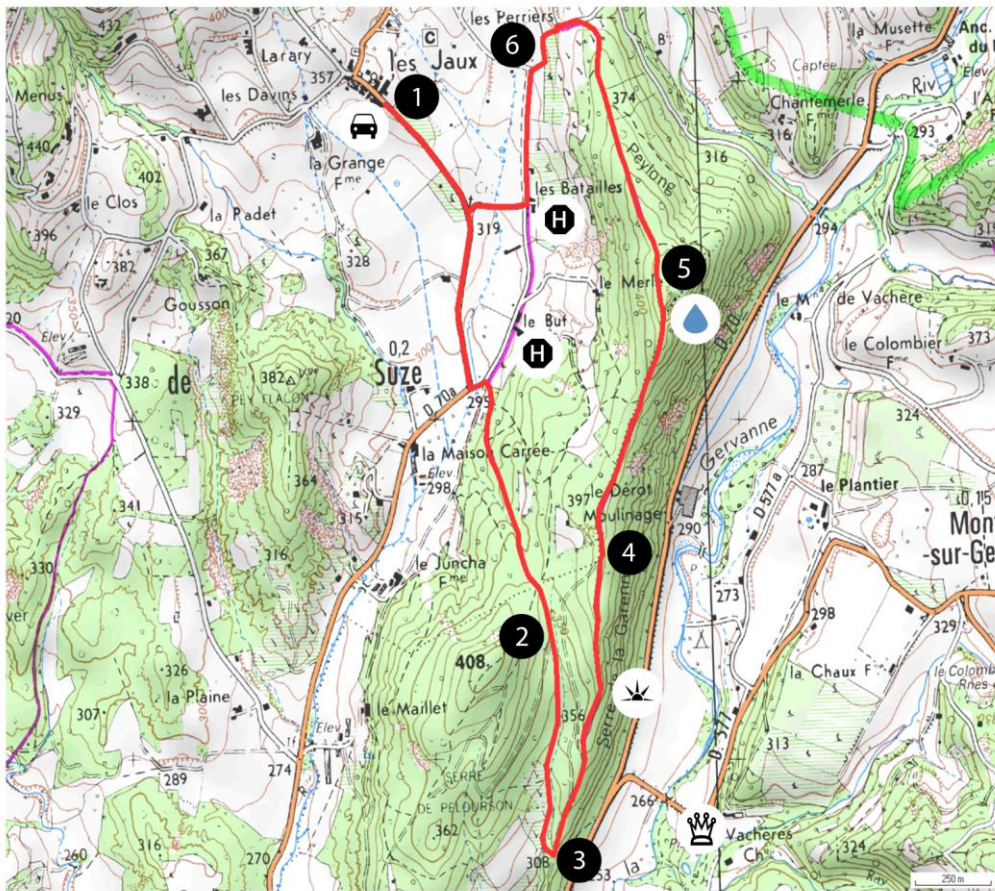
Descriptif du circuit : Une balade familiale comme on les aime: parcours dans les bois puis sur les crêtes, vous profiterez d'un magnifique panorama sur les montagnes du Vercors, sur les 3 Becs ainsi que sur le château de Vachères.



Les 3 Becs

Il tire son nom des 3 sommets composant l'extrémité du synclinal de la forêt de Saoû. Le Veyou (1589 m), le Signal (1559 m) et la Roche Courbe (La Pelle 1545 m) semblent toucher le ciel. Ces 3 Becs sont la terminaison d'un monde étrange, un immense réservoir végétal enfermé dans un écrin de montagnes qui domine les vallées voisines.





Légende



Départ



Réservoir d'eau



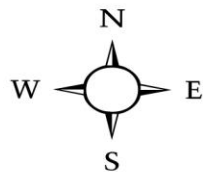
Point de vue



Hébergements



Château de Vachères



Charte du Randonneur

- Respecter les tracés de randonnées
- Respecter la faune et la flore
- Ne pas faire de feu dans la nature
- Tenir les chiens en laisse
- Ne pas consommer l'eau des ruisseaux
- Se renseigner sur la période de chasse
- S'informer des règles d'accès aux réserves naturelles

Descriptif de la randonnée

- Départ (0 km) :** Descendre par la route sur 1 km et prendre à gauche en direction du gîte « le But ». Dans le 1er virage à gauche, monter par le chemin en face en direction du sous-bois (sud-est) en longeant le champ par la gauche. Rentrer dans le sous-bois et suivre le sentier sur 600m jusqu'à la bifurcation. Continuer en face dans une légère pente en laissant un sentier à gauche et à droite jusqu'à la piste.
- Piste (800 m) :** Traverser la piste puis emprunter le sentier en face. Descendre régulièrement sur 400m et récupérer le chemin herbeux montant sur la gauche durant 300 m jusqu'au carrefour.
- Carrefour (1,5 km) :** Remonter à gauche sur la piste forestière et emprunter immédiatement le sentier la longeant sur la droite en direction du nord. Continuer sur la crête pendant 900 m jusqu'à la bifurcation avec la piste.
- Piste forestière (2,4 km) :** Laisser la piste forestière venant de la gauche et suivre le sentier tout droit sur 700 m jusqu'au carrefour.
- Réservoir d'eau (3,1 km) :** Descendre à gauche sur la piste durant 900 m pour rejoindre la route. La prendre à gauche. Faire 50 m puis emprunter un chemin descendant à gauche. Longer les vignes sur 200 m jusqu'à rejoindre la piste agricole.
- Piste agricole (4,250 km) :** L'emprunter par la gauche pendant 400 m jusqu'à la route goudronnée. Passer devant le gîte « les Batailles » puis prendre à droite pour rejoindre la croix. Emprunter la route à droite jusqu'au parking.